



I. Municipalidad
QUINTERO

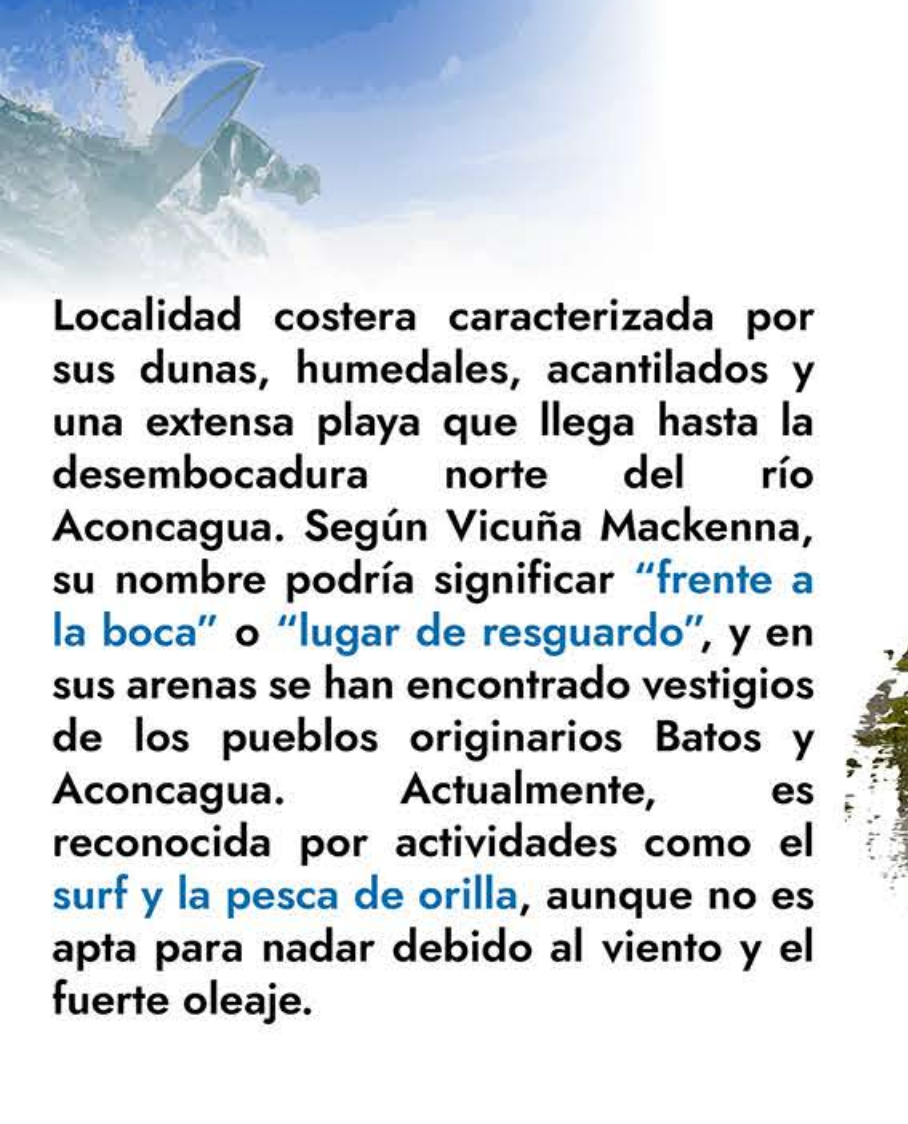
ZONA RURAL

LONCURA



Localidad urbana de Quintero reconocida por su extensa playa y su caleta de pescadores artesanales, donde destaca la tradicional **Fiesta de San Pedro**, expresión del sincretismo religioso, y el **baile de chinos**, uno de los más antiguos del valle de Aconcagua. Su nombre podría provenir de “cabeza de piedra” o de las piedras blancas que adornan su orilla. A fines del siglo XIX, las familias de pescadores de la península se trasladaron a este sector tras las obras de la Sociedad Ferrocarril, Puerto y Balneario de Quintero, que construyó la **Avenida 21 de Mayo** y el muelle de Asimar.

RITOQUE



Localidad costera caracterizada por sus dunas, humedales, acantilados y una extensa playa que llega hasta la desembocadura norte del río Aconcagua. Según Vicuña Mackenna, su nombre podría significar “**frente a la boca**” o “**lugar de resguardo**”, y en sus arenas se han encontrado vestigios de los pueblos originarios Batos y Aconcagua. Actualmente, es reconocida por actividades como el **surf** y la **pesca de orilla**, aunque no es apta para nadar debido al viento y el fuerte oleaje.



La Lechería - Valle Alegre

VALLE ALEGRE



De gran relevancia histórica, fue una hacienda adquirida en **1820 por Lord Thomas Cochrane**, quien introdujo nuevas técnicas agrícolas y cultivos como zanahorias y nabos, razón por la cual Mary Graham la llamó “**la chacra**”. Para las etnias originarias era conocida como “**Narau**”, posiblemente “lugar hundido”. Hoy integra el Distrito Mayor de Valle Alegre y cuenta con Junta de Vecinos, Club Deportivo, Escuela y comercio rural, además de ofrecer espacios de recreación como camping y piscinas en la temporada de verano.

Casona Lord Cochrane Valle Alegre

SANTA JULIA



Localidad que surgió del antiguo fundo **Las Marías**, colindante con los fundos Quintero Abajo y Las Mercedes (actual Mantagua), y que posteriormente se llamó **El Esfuerzo**. Con el tiempo, los propios habitantes comenzaron a llamarla **Santa Julia**, nombre tomado del puente que cruza el estero Malacara, y que finalmente se consolidó como oficial. Perteneció al **Distrito Mayor de Valle Alegre** y se ha desarrollado como parte del proceso de crecimiento e integración social y urbana de Quintero.



El Humedal de Mantagua

MANTAGUA



Su nombre, posiblemente derivado de “**mantos de agua**”, se relaciona con el estero que cruza el valle y que nace en las quebradas del Cerro Colorado y el Cerro El Mauco. La localidad pertenece al **Distrito Mayor de Dumuño** y, según documentos notariales de 1949, tuvo su origen en el fundo **Santa Marta de Domuño**, entonces propiedad del inglés Kenneth Page Oxley. Hoy es un sector destacado por sus **parcelas de agrado y segundas viviendas**, y cuenta con organización comunitaria a través de junta de vecinos, club deportivo, escuela, comercio rural, centro cultural y juntas de adelanto.

SANTA ADELA

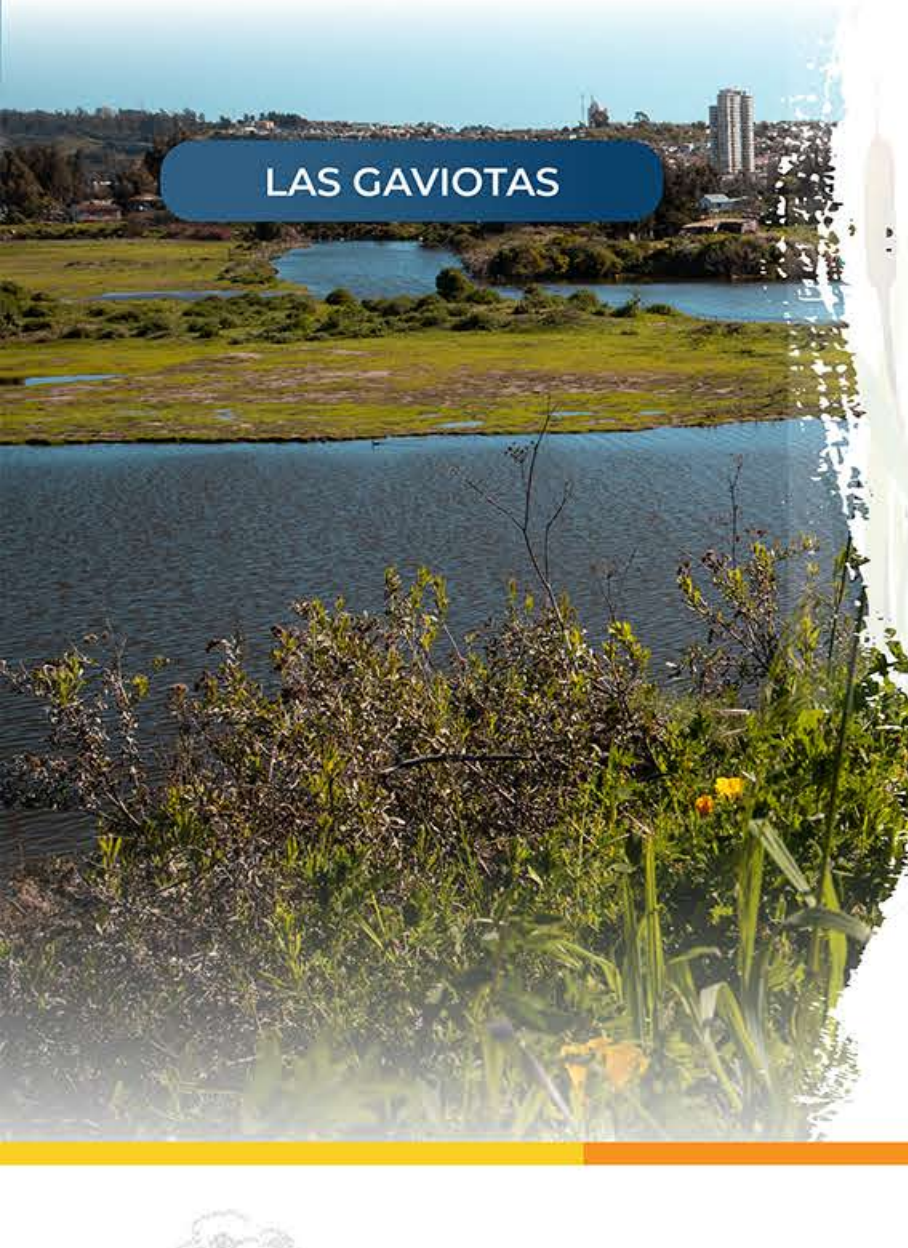


Localidad del **Distrito Mayor de Dumuño**, cercana a las dunas y la playa de Ritoque, donde confluyen los esteros de Mala Cara y Mantagua. Destaca por el **Humedal de Mantagua N.º 100**, reconocido como humedal urbano, además de lagunas que albergan una gran diversidad de aves, incluidas especies migratorias que llegan en primavera. Su clima es más fresco que el de otras zonas vecinas y se cree que en este lugar se fundó el **Quintero antiguo**, con las casas del encomendero Simón Díez de Hidalgo a inicios del siglo XVII. En 1822, **María Graham** ya documentaba la belleza de sus lagunas y su riqueza natural.



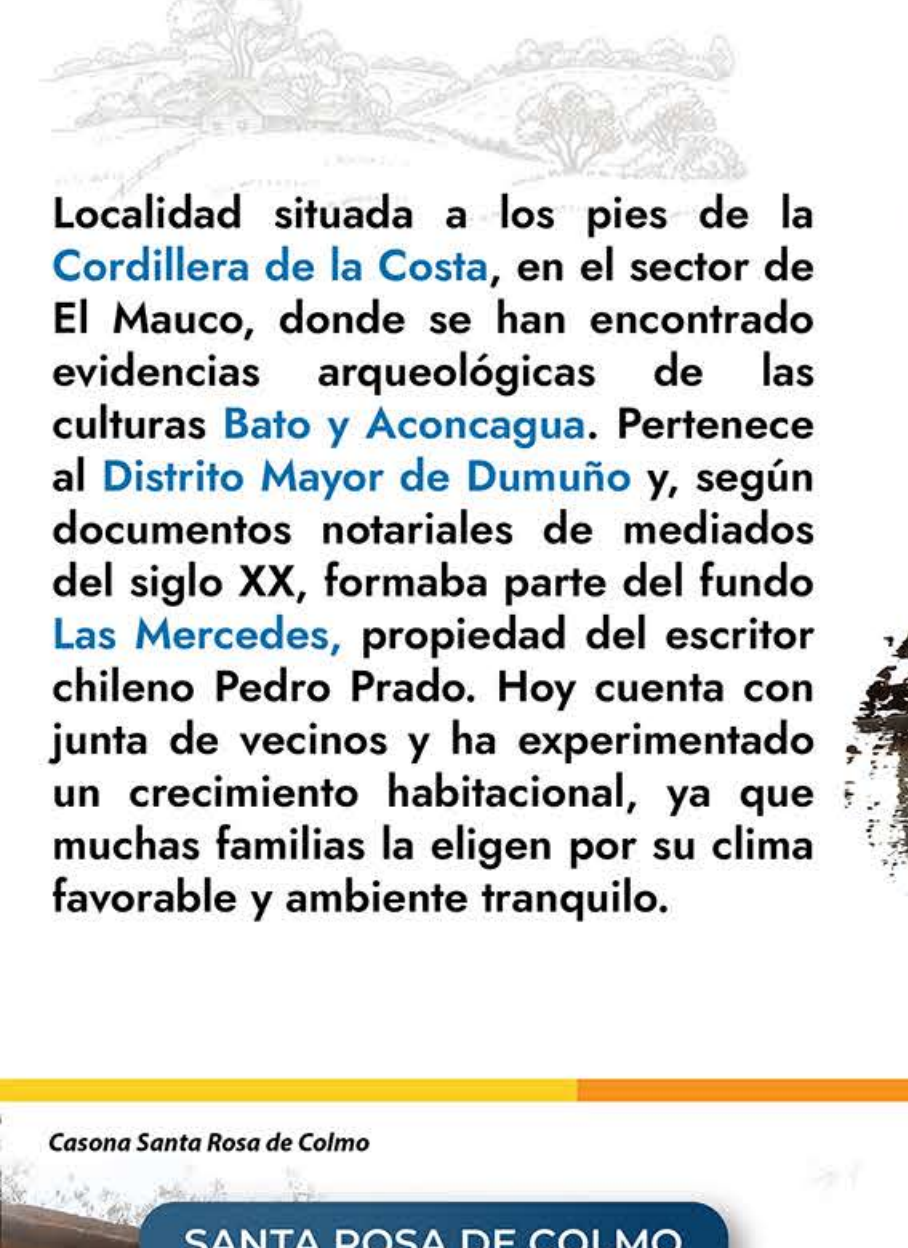
Desembocadura Río Aconcagua

LAS GAVIOTAS



Ubicada al sur de Quintero, junto al río Aconcagua, esta localidad se caracteriza por su entorno natural, ambiente tranquilo y cercanía a playas y servicios, lo que la ha convertido en un sector atractivo para la **inversión inmobiliaria**. Perteneció al **Distrito Mayor de Dumuño** y su nombre proviene probablemente del antiguo “Esterio La Gaviotas”, registrado en mapas antiguos. En documentos notariales de 1962, el fundo Las Gaviotas aparece subdividido en lotes de 40 y 50 hectáreas, muchos de los cuales fueron transformados en **parcelas de agrado**.

SAN RAMÓN



Localidad situada a los pies de la **Cordillera de la Costa**, en el sector de El Mauco, donde se han encontrado evidencias arqueológicas de las culturas **Bato** y **Aconcagua**. Perteneció al **Distrito Mayor de Dumuño** y, según documentos notariales de mediados del siglo XX, formaba parte del fundo **Las Mercedes**, propiedad del escritor chileno Pedro Prado. Hoy cuenta con junta de vecinos y ha experimentado un crecimiento habitacional, ya que muchas familias la eligen por su clima favorable y ambiente tranquilo.



Casona Santa Rosa de Colmo

SANTA ROSA DE COLMO



Con orígenes en el siglo XVII, esta hacienda fue parte de la encomienda otorgada al soldado **Simón Díez de Hidalgo**, quien aprovechó su clima favorable para cultivar hortalizas, cítricos y vides. En el siglo XIX perteneció a la familia de **Victoria Subercaseaux**, esposa de Benjamín Vicuña Mackenna, donde el político e historiador pasó sus últimos años. En 1891 fue escenario de la **batalla de Santa Rosa de Colmo** durante la guerra civil y, en 1987, sus casas patronales, capilla y lechería fueron declaradas **Monumento Nacional**. Actualmente pertenece al **Distrito Mayor de Dumuño**.