




I. Municipalidad de

QUINTERO

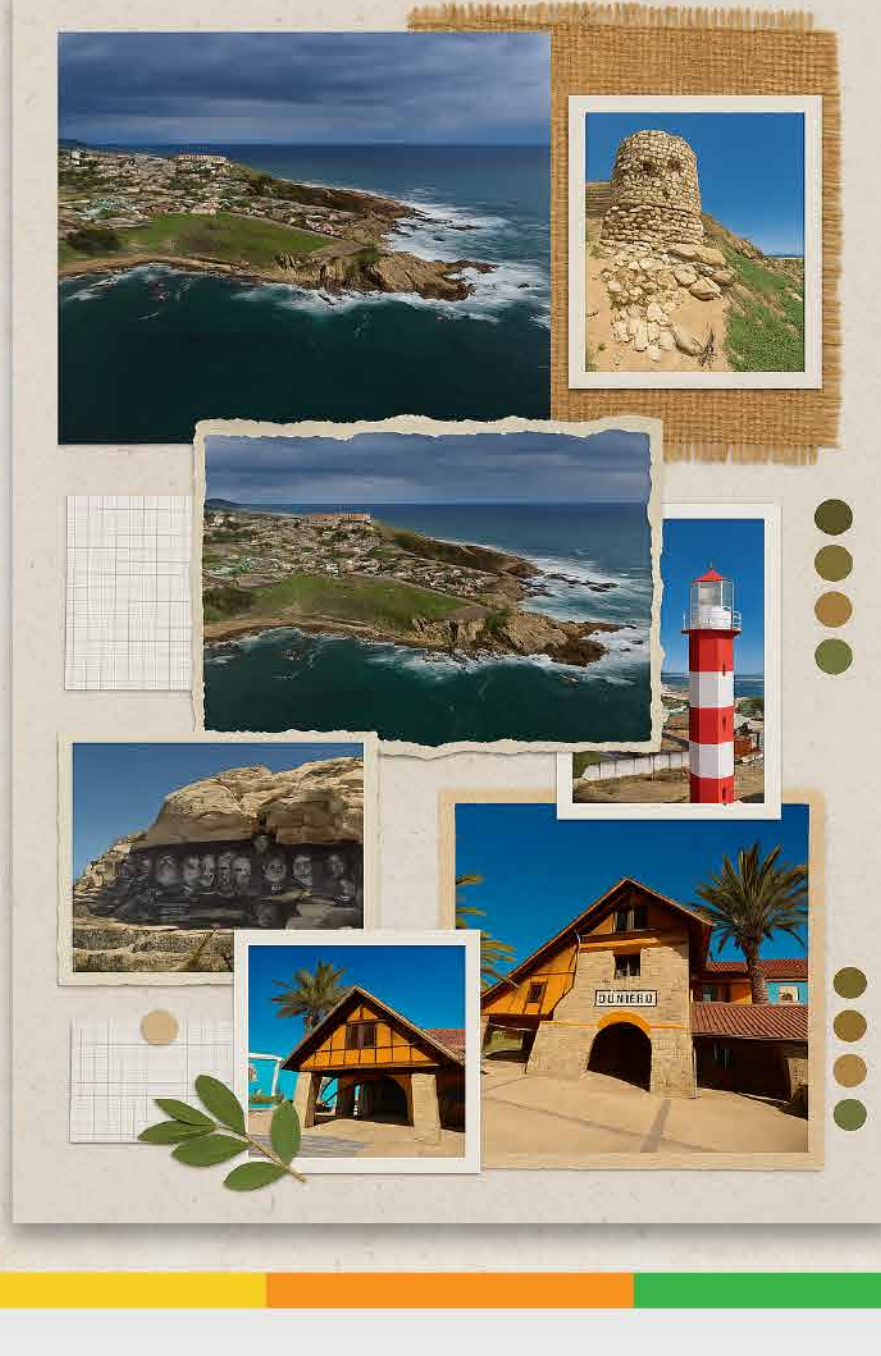


## RESEÑA HISTÓRICA

La bahía de Quintero fue descubierta en 1536 por Alonso Quintero. En 1865 se creó el Puerto Mayor y en 1872 se fundó la población con el nombre de Puerto Cochrane. Finalmente, en 1891 la comuna fue reconocida como autónoma y obtuvo su municipalidad. Estos hitos marcaron el origen histórico, político y social de Quintero.



## ATRATIVOS TURÍSTICOS



Atractivos turísticos

### CERRO MAUCO

El Cerro Mauco, entre Quintero y Concón, es el punto más alto de la costa con 724 metros. Su cima guarda vestigios incas y leyendas como el “Gorro del Mauco”. Rodeado de flora nativa y senderos accesibles, ofrece trekking, fotografía y ecoturismo con vistas inolvidables. Un destino imperdible para quienes visitan la región de Valparaíso.



Atractivos turísticos

### PUNTILLA SANFUENTES

La Puntilla Sanfuentes, en Quintero, guarda la historia de Félix Sanfuentes y su esposa Josefina Smith. Él levantó frente al mar un castillo inacabado, convertido hoy en romántica ruina tras la muerte de ella. Este mirador no es solo paisaje: es un rincón donde pasado, arquitectura y naturaleza se unen, ofreciendo una experiencia única y cargada de encanto.



Atractivos turísticos

### CERRO DE LA CRUZ

El Cerro de la Cruz, también llamado “Cerro Centinela”, es un lugar cargado de historia y espiritualidad en Quintero. Con su gran cruz visible desde distintos puntos, fue refugio en el terremoto de 1906 y escenario de leyendas marinas. Hoy es mirador privilegiado para atardeceres, Semana Santa y encuentros comunitarios, uniendo naturaleza, fe y memoria local.



Atractivos turísticos

### EL FARO

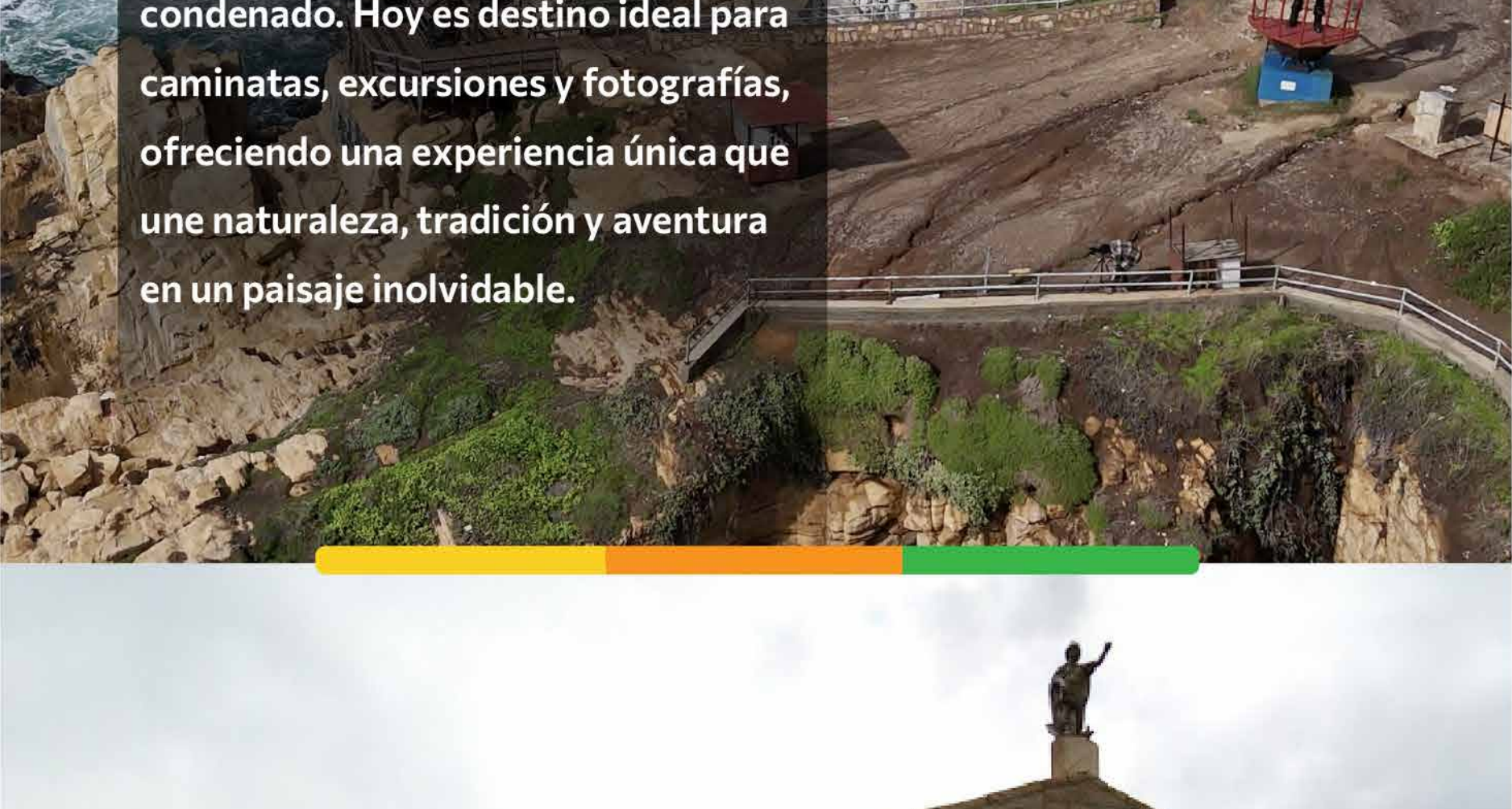
El Faro de Quintero, inaugurado en 1944, guía embarcaciones con su destello visible a 22 millas náuticas. Con 18 metros de altura, marcó un hito en la infraestructura marítima chilena. Hoy es ícono patrimonial y mirador privilegiado, ideal para fotografía, caminatas y atardeceres. Más que un faro, simboliza la memoria y la identidad marina de Quintero.



Atractivos turísticos

### CUEVA DEL PIRATA

La Cueva del Pirata, esculpida por la erosión marina, combina misterio, historia y belleza natural en la costa de Quintero. La leyenda cuenta que Francis Drake escondió allí un tesoro, custodiado por un espíritu condenado. Hoy es destino ideal para caminatas, excursiones y fotografías, ofreciendo una experiencia única que une naturaleza, tradición y aventura en un paisaje inolvidable.



Atractivos turísticos

### IGLESIA DE PIEDRA

La Iglesia de Piedra, construida en 1925, destaca por su estilo romántico y ha resistido más de 15 sismos de gran magnitud desde su edificación. Ubicada en la intersección de las calles Francia y Aránguiz Tudela, su estructura de piedra y diseño arquitectónico la convierten en un símbolo de resiliencia y patrimonio cultural de Quintero.



Atractivos turísticos

### PARQUE MUNICIPAL LUISA SEBIRÉ DE QUINTERO

El parque municipal es un oasis de más de cuatro hectáreas que ofrece a sus visitantes amplios espacios verdes, jardines meticulosamente diseñados y áreas de recreación para todas las edades. Entre sus principales atractivos se encuentran un anfiteatro al aire libre con capacidad para 300 personas, una glorieta con vistas panorámicas a la bahía, zonas de juegos infantiles y senderos que invitan a recorrer la diversidad de su flora, compuesta por más de 200 árboles nativos y diversas especies arbustivas.



Atractivos turísticos

### LA CASA ESTACIÓN

La Casa Estación de Quintero, inaugurada en 1924 y diseñada por Juan Rau en estilo normando, fue terminal ferroviario hasta 1978. Restaurada y reabierta en 2016, hoy alberga la Corporación de Cultura y Turismo. Con talleres, exposiciones y actividades, combina patrimonio y arte, invitando a vivir la historia ferroviaria en un espacio cultural único de la comuna.

